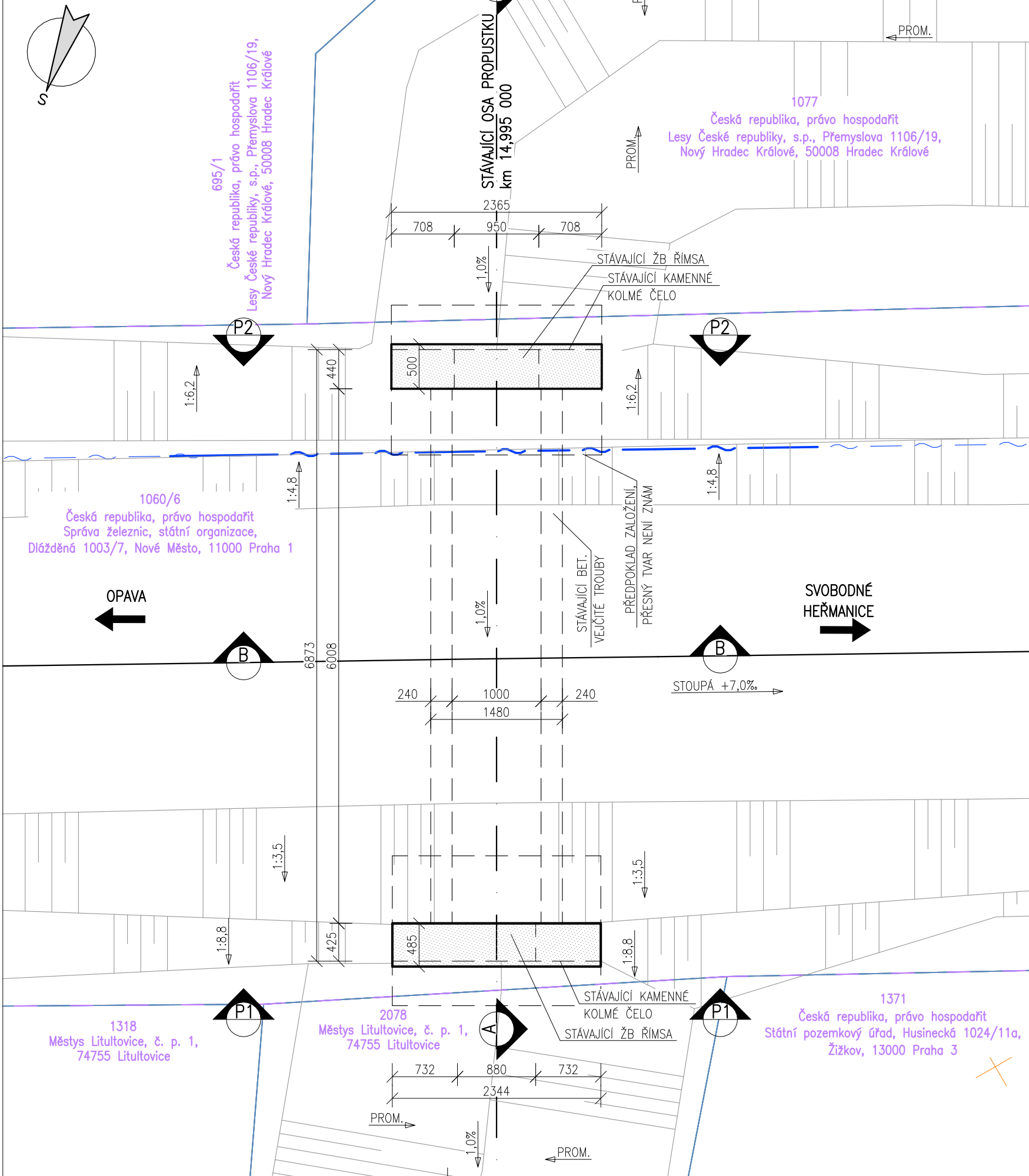
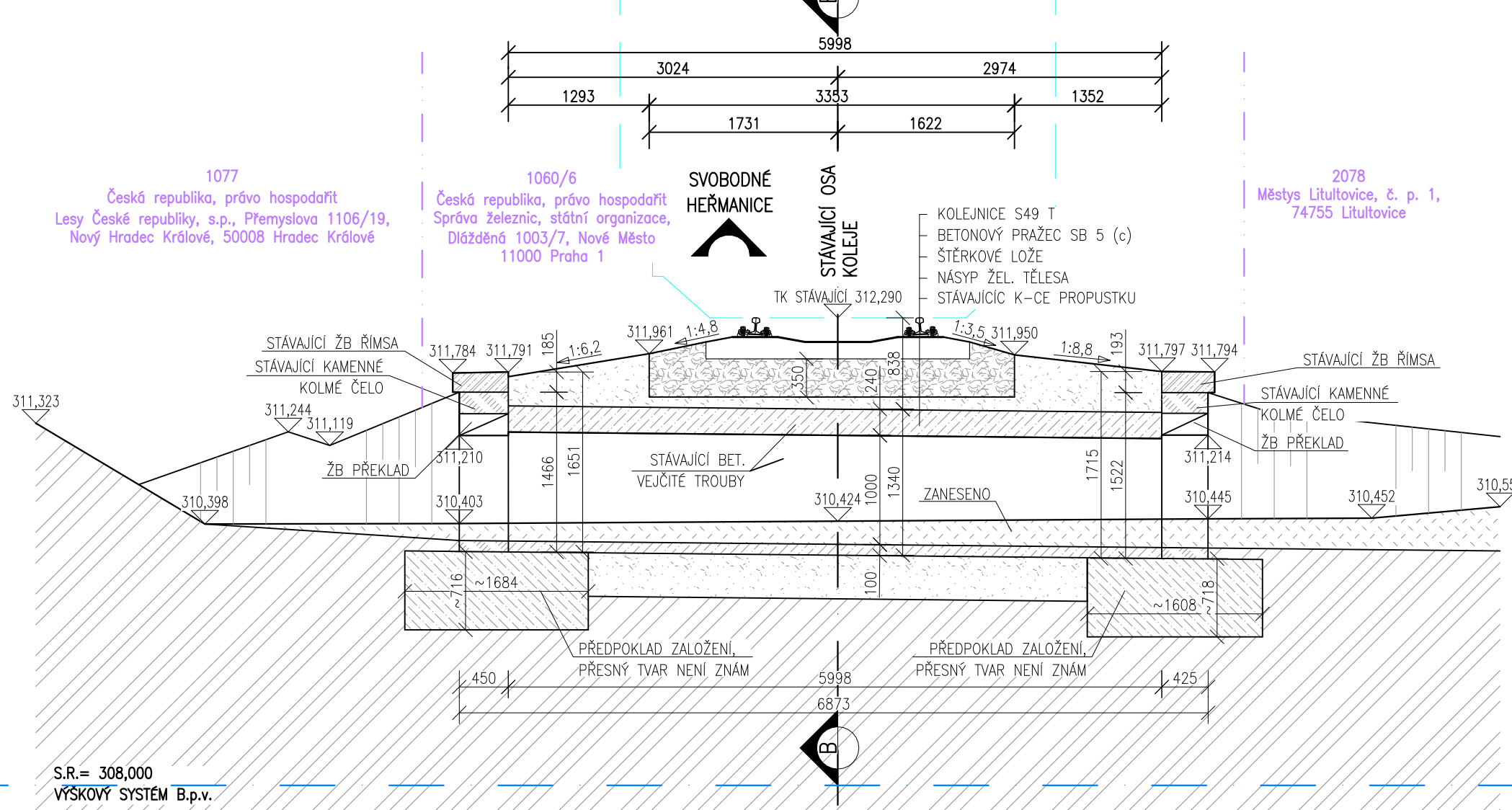


PŘEHLEDNÝ VÝKRES – STÁVAJÍCÍ STAV

PŮDORYS, M1:50  
STÁVAJÍCÍ STAV



ŘEZ A-A, M1:50  
STÁVAJÍCÍ STAV



POZNÁMKY:

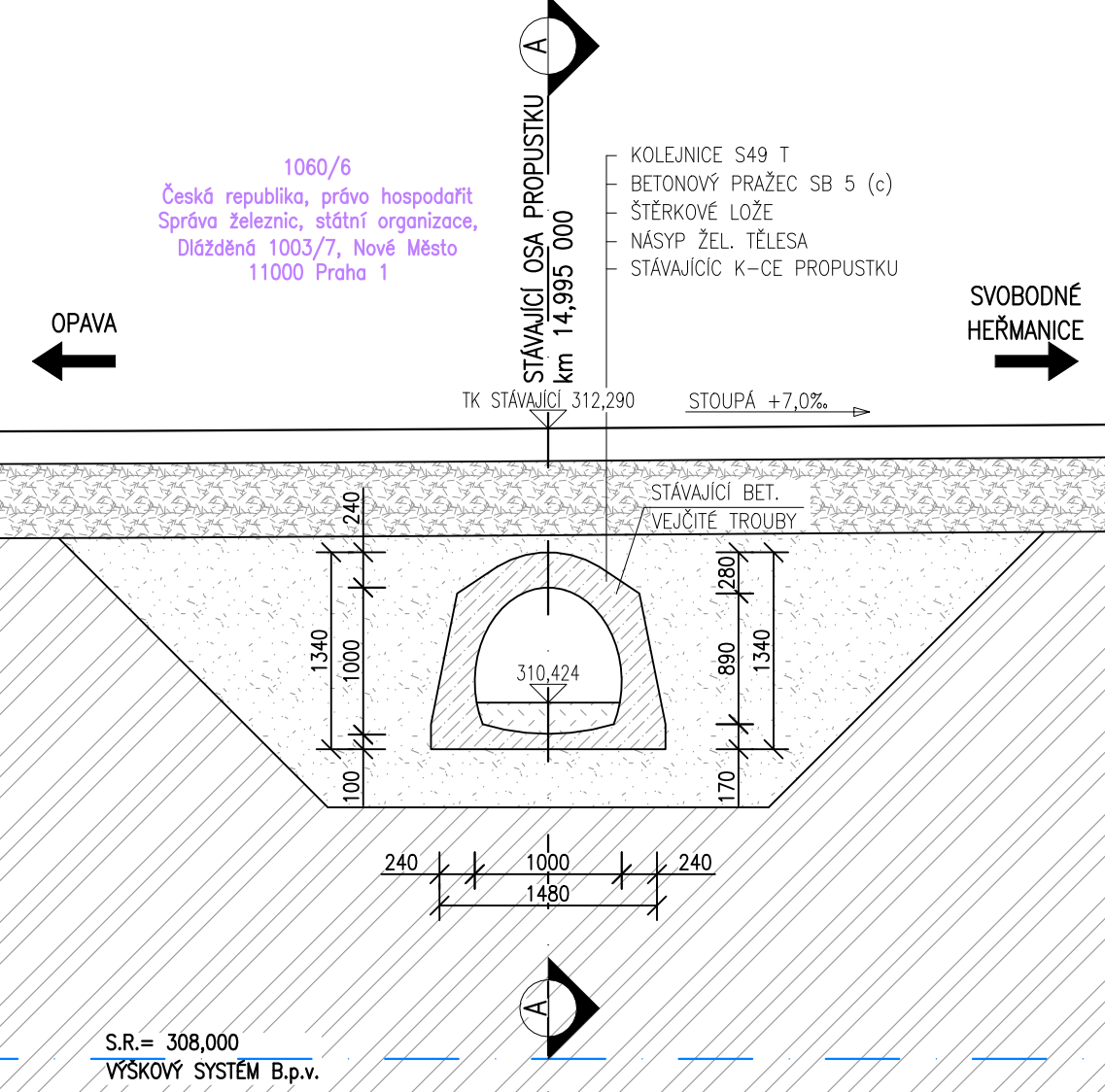
- VÝŠKOVÝ SYSTÉM B.p.v. POLOHOVÝ SYSTÉM S – JTSK.
- ROZMĚRY JSOU VYNÁŠENY Z GEODETICKÉHO ZAMĚŘENÍ.
- PŘED ZAHÁJENÍM STAVBY ZAJISTI ZHOTOVITEL, V DOSTATEČNÉM PŘEDSTIHU, VYTÝČENÍ VŠECH INŽENÝRSKÝCH SÍTÍ. BĚHEM STAVBY JE NUTNÉ DODRŽOVAT PODMINKY SPRÁVCŮ SÍTÍ UVEDENÉ V JEJICH VYJÁDRĚNÍCH. VYJÁDRĚNÍ PŘÍSLUŠNÝCH SPRÁVCŮ JSOU DOLOŽENY V DOKLADOVÉ ČÁSTI TĚTO PD.
- PŘED ZAHÁJENÍM STAVBY JE ROVNĚŽ NUTNÉ VYTÝČIT KATASTRÁLNÍ HRANICE POZEMKŮ!
- STÁVAJÍCÍ STAV OBJEKTU PROPUSTKU BYL VYNESEN DLE ZAMĚŘENÍ SKUTEČNÉHO STAVU A DLE POJEKTANTEM PROVEDENÉHO MÍSTNÍHO ŠETŘENÍ. PŘI ZAKRESLENÍ STÁVAJÍCÍCH K-ČI PROJEKTANT VYCHÁZEL ZE ZAMĚŘENÍ STAV. STAVU A Z DOCHOVANÉ ČÁSTI PŮVODNÍ PROJEKTOVÉ DOKUMENTACE. SONDY NEBYLY PROVEDENY.

LEGENDA MATERIÁLŮ:

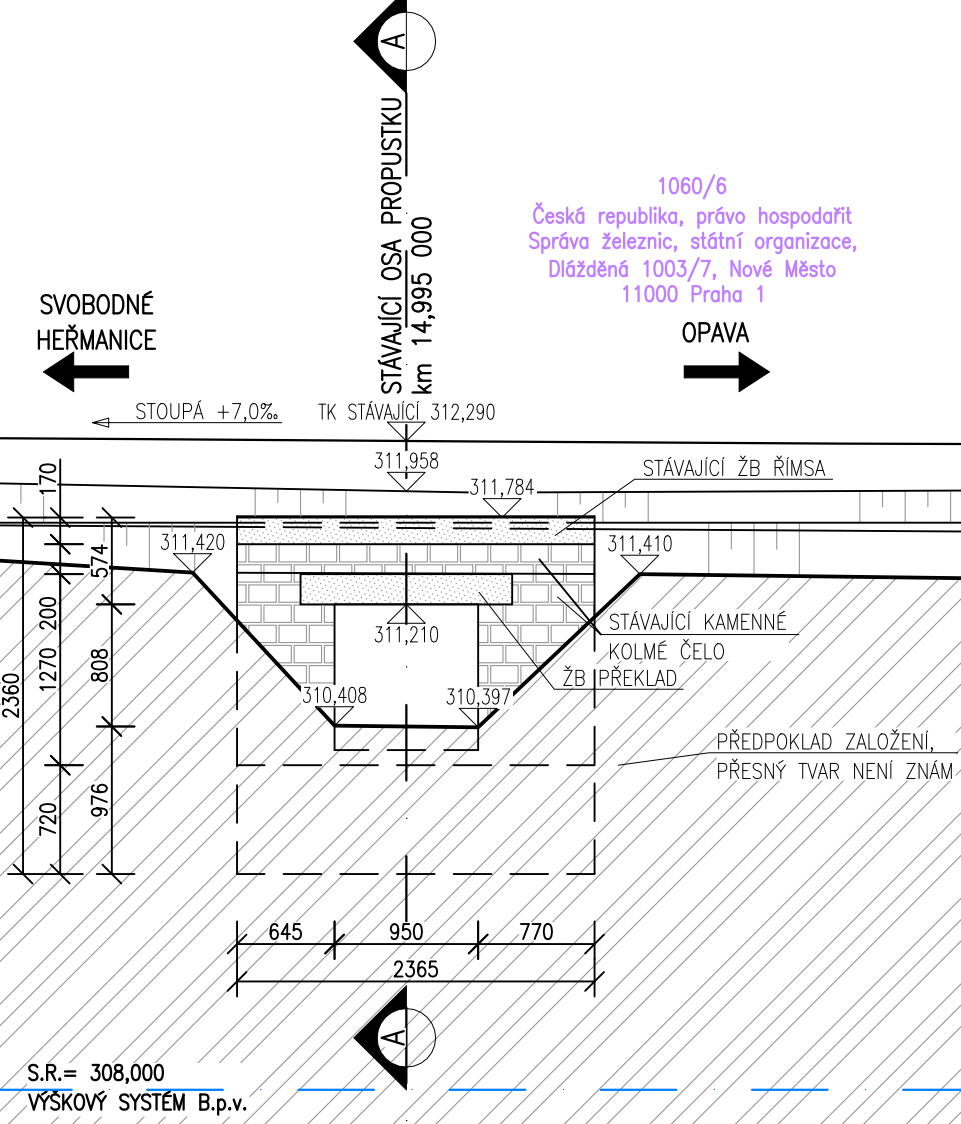
- STÁVAJÍCÍ BETONOVÉ K-ČE (POHLED)
- STÁVAJÍCÍ BETONOVÉ K-ČE (ŘEZ)
- STÁVAJÍCÍ KAMENNÉ K-ČE (POHLED)
- STÁVAJÍCÍ KAMENNÉ K-ČE (ŘEZ)
- STÁVAJÍCÍ ŠTĚRKOVÉ KOLEJOVÉ LOŽE (ŘEZ)

- STÁVAJÍCÍ ZEMINA (ŘEZ)
- STÁVAJÍCÍ NASYPANÁ ZEMINA (ŘEZ)
- STÁVAJÍCÍ K-ČE
- STÁVAJÍCÍ TERÉN
- OSA KOLEJE
- HRANICE DŘÁŽNÍHO POZEMKU
- HRANICE POZEMKŮ
- VEDENÍ ČD TELEMATIKA

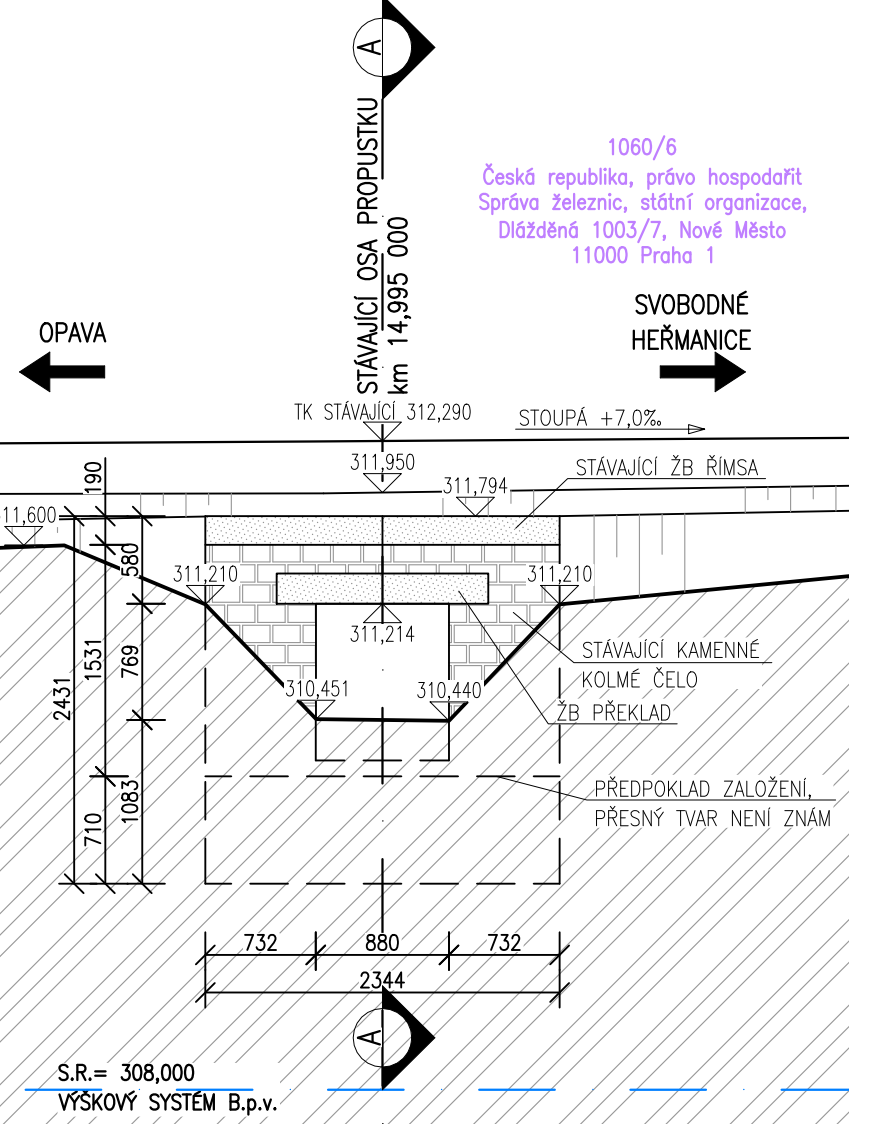
ŘEZ B-B, M1:50  
STÁVAJÍCÍ STAV



POHLED P1, M1:50  
STÁVAJÍCÍ STAV



POHLED P2, M1:50  
STÁVAJÍCÍ STAV



			ČÍSLO SOUPRAVY:
REVIZE Č.	DATUM	ZMĚNA	

DOKUMENTACE PO PŘIPOMÍNKÁCH			
Zodp. projektant:	Ing. Barbara Zapletalová	Vypracoval:	Lukáš Kovář
Autorizovaný inženýr:	IP00 1201337		
Místo stavby:	p. č. 1060/6, obec Litultovice [507920], k.ú. Litultovice [686018]		
Kraj:	Moravskoslezský kraj		
Investor:	Správa železnic s.o., Dílždná 1003/7, 1100 Praha		
Název stavby:	Údržba, opravy a odstraňování závad u STM 2021 - PD propustků na TÚ 2171, 2191 a 2271		
	F-PROJEKT DOPRAVNÍ STAVBY		
	F-PROJEKT-DOPRAVNÍ STAVBY s.r.o.		
	Janáčkova 4642/5d		
	79601 Prostějov		
Formát:	6,5x4		
Datum:	10/2021		
Stupeň:	DUSP		
Část:	Propustky na trati odb. Moravice - Svobodné Heřmanice (TÚ 2271) - PD3		
SO:	SO 03 - Propustek v km 14,995		
Odůl:	PŘEHLEDNÝ VÝKRES - STÁVAJÍCÍ STAV		
Číslo zakázky:	221021		
Měřítko:	1:50		
Část dokumentace	Příloha		
D.2.1.e	2		